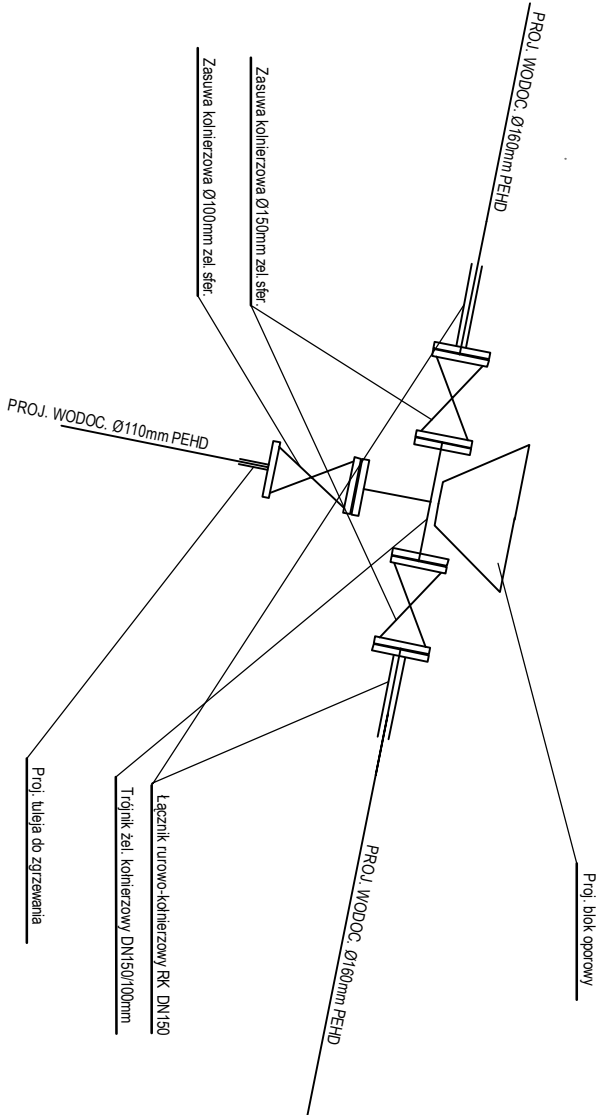
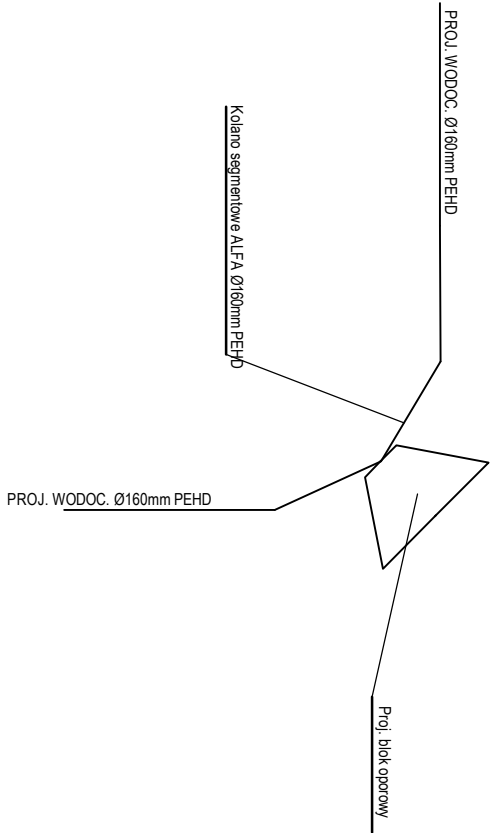


SCHEMAT MONTAZOWY W7

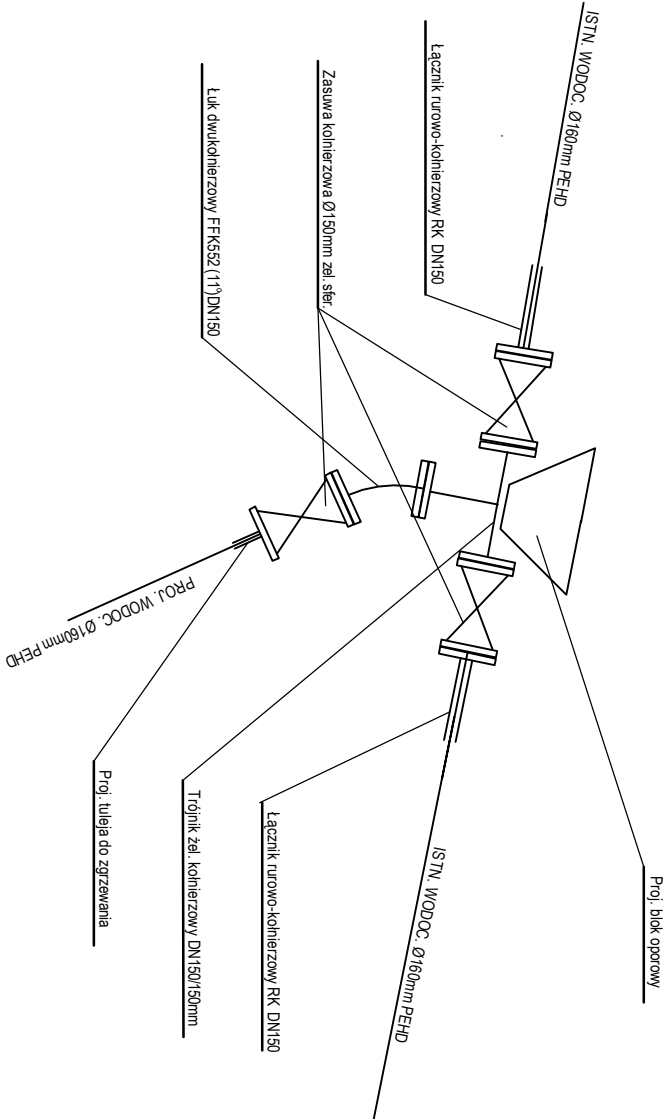


SCHEMAT MONTAZOWY W2, W3, W4, W5, W6, W8, W13, W14, W15, W17, W18



NR WIEZLA	ALFA
W2	90 °
W3	11 °
W4	11 °
W5	30 °
W6	30 °
W8	90 °
W13	20 °
W14	45 °
W15	45 °
W17	11 °
W18	11 °

SCHEMAT MONTAZOWY W11



UWAGA:
Armatura i kształki z żeliwa sferoidalnego

PHU CEDRO STARY ADAMÓW UL. NASTROJOWA 44 95-070 ALEKSANDRÓW ŁÓDZKI	NAZWA INWESTYCJI:		SIEĆ WODOCIĄGOWA		
	ADRES INWESTYCJI:				
	FAZA:				
	TREŚĆ RYSUNKU:				
	DATA OPRACOWANIA:				
	ZESPÓŁ AUTORSKI:				
PROJEKTOWAŁ:	mgr inż. DARIUSZ OLCZYK				
	SPRAWDZIŁ:				
PRAWA AUTORSKIE ZASTRZEŻONE					
Dokonywanie zmian, poprawek, skrócen itp. oraz kopiowanie i rozpowszechnianie bez zgody jednostki autorskiej jest niedozwolone					